



# URLAUB IM MARKT THALMÄSSING 2024



MARKT  
THALMÄSSING



Landkreis  
Roth



Naturpark  
Altmühltal

franken   
tourismus.de

## INHALT

Anreise, Karte, Zeichenerklärung	2
<b>MARKT THALMÄSSING, URLAUB AUF FRÄNKISCH</b>	<b>2</b>
Geschichte und Heute	3
Naturschönheiten	4
Museen im Markt Thalmässing	5
Wanderglück im Land um Stauf	6
Sehenswertes im Markt Thalmässing	8
Märkte, Feste, Brauchtum, Kultur	10
Aktiv im Markt Thalmässing	12
<b>GASTGEBERVERZEICHNIS</b>	<b>14</b>
Gasthöfe, Pensionen, Hotel	14
Ferienwohnungen, Ferienhäuser	15
Gaststätten rein kulinarisch	18
Neuer Wohnmobilstellplatz	21
Öffentlich Mobil	22
<b>INFORMATION / AKTUELLES</b>	<b>23</b>
Termine/Tipps	23
Impressum	23

## ANREISE

Der Markt Thalmässing liegt im Herzen Bayerns, im Frankenland, idyllisch am Albrandbereich des fränkischen Juras, im Naturpark Altmühltal und an der Grenze des Fränkischen Seenlands. Eingebettet zwischen Ausläufern des Juramassivs und dem Berg Landeck erstreckt sich am Lauf der Thalach der Hauptort der gleichnamigen Gemeinde.

Zahlreiche Angebote an Wanderwegen, Radwegen, Sehenswürdigkeiten, traditionellen Veranstaltungen und eine Vielzahl von Gaststätten laden Sie herzlich zum Besuch und zum längeren Verweilen ein: Erholung pur!  
Gäste aus Nah und Fern schätzen die Ruhe und Beschaulichkeit des Marktfleckens. Brauchtum und Tradition haben hier noch einen großen Stellenwert.

### Autobahnanschlüsse:

Gute Verkehrsanbindung: BAB A 9 Berlin-München mit Anschlussstelle Hilpoltstein-Süd ca. 11 km und Anschlussstelle Greding ca. 12 km

### Flugverkehr:

Verkehrsflughafen Nürnberg ca. 60 km  
Verkehrsflughafen München ca. 90 km

### Bahnanschluss:

DB-Bahnhof Hilpoltstein R6  
Omnibuslinienverkehr 611(VGN)

### Main-Donau-Kanal:

Lände Roth ca. 15 km

## KONTAKT

Markt Thalmässing  
Stettener Straße 26  
91177 Thalmässing  
Telefon 09173/909-0  
info@thalmaessing.de  
www.thalmaessing.de



## THALMÄSSINGS GASTGEBER

Die Gastgeber im Markt Thalmässing bieten Ihnen Unterkünfte für jeden Geschmack und Geldbeutel sowie ganz besondere Ferienhäuser nach bauerlich-fränkischer Lebensart. Auch ein feines Hotel gibt es in Thalmässing. Ein herzlicher Empfang und familiäre Wärme werden in den Unterkünften, Gasthöfen, Pensionen und Ferienwohnungen in Thalmässing immer groß geschrieben.

Im Ortskern, in Privathäusern, in den Ortsteilen mit reicher Geschichte, nahe der Rad- und Wanderwege oder auf dem Bauernhof, kann man sich hier wohlfühlen. Die Thalmässinger Gasthöfe ergänzen die Gastfreundschaft mit kulinarischen Besonderheiten aus der Region. Sehr gerne hilft Ihnen die Gemeinde Thalmässing bei der Wahl der passenden Unterkunft. Informieren Sie sich online auf der Internetseite der Marktgemeinde Thalmässing.

### Zeichenerklärung/Legende

- |  |               |  |            |
|--|---------------|--|------------|
|  | Ferienhaus    |  | Sitzplätze |
|  | Ferienwohnung |  | Betten     |
|  | Gaststätten   |  |            |

- Üfr Übernachtung mit Frühstück  
VP Vollpension / HP Halbpension  
P Parkplatz  
G Garage  
LW Liegewiese  
T Terrasse  
A Aufenthaltsraum  
MBz Mehrbettzimmer  
HS Hauptsaison  
NS Nebensaison  
BAD/WC im Zimmer  
Du/WC im Zimmer



1 Schloss Eysölden, Detail des Wirtshausschildes am historischen Turm

Hinweis: Dieses Gastgeberverzeichnis enthält nur die Gastgeber, die einen Eintrag ausdrücklich beantragt haben. Die im Verzeichnis angegebenen Übernachtungspreise entsprechen dem Zeitpunkt der Erhebung.



# URLAUB AUF FRÄNKISCH


## GESCHICHTE UND HEUTE

Reiche Geschichte und lebendiges Heute. Die mittelfränkische Marktgemeinde Thalmässing im Landkreis Roth, am Rande des Fränkischen Seenlands und nördlich des Naturparks Altmühltal gelegen, lockt mit reicher Geschichte, Kultur und Natur pur. Der Markt Thalmässing heißt Sie herzlich willkommen!

Bereits in der Hallstattzeit bestanden in Ohlangen und Landersdorf keltische Siedlungen. Ein Ort namens Talmazinga wurde 866 urkundlich erwähnt. Die erste gesicherte Erwähnung des Ortsnamens »Talamazzina« für Thalmässing stammt aus dem Jahr 900. Im Mittelalter stellten die Burgen Stauf und Landeck die Zentren der Besiedlung dar. Das Wappen von Thalmässing wurde 1541 verliehen. Der rote Adler steht für die Landesherrschaft des Fürstentums Brandenburg-Ansbach, der silberne Turm im Rot stellt die engen Beziehungen zu dem ursprünglichen Gerichtssitz, der Burg Landeck, dar. Bach und Bäume zeigen die geografische Lage des Marktes.



Heute ist Thalmässing eine gastfreundliche Gemeinde mit rund 5.500 Einwohnern. Sie umfasst 38 Ortsteile und eine Fläche von 80km<sup>2</sup>. Voll- und Nebenerwerbslandwirte sowie viele Handwerks- und Einzelhandelsbetriebe machen die harmonische Struktur der Marktgemeinde aus. Die natürliche Landschaft wird durch die aktive bäuerliche Landschaftspflege und Bewirtschaftung erhalten. Viele seltene Tier- und Pflanzenarten haben hier ihren Lebensraum. Der Metropolregion Nürnberg zugehörig nimmt Thalmässing eine wichtige Schnittstellenlage in Richtung Altmühltal ein. Von dieser besonderen Lage profitieren Besucher, da viele touristische Angebote ins weite Umland vernetzt angeboten werden.



3 Bildnachweis: Amt Stauf um 1527  
Urheber der Grafik unbekannt, Staatsarchiv Nürnberg

# NATURSCHÖNHEITEN



In einem lieblichen weiten Talgrund, umgeben von bewaldeten Höhen, liegt der Markt Thalmässing im Naturpark Altmühltal. In zahlreichen Windungen schlängelt sich die Thalach durch ein Naturschutzgebiet, das sich so ursprünglich zeigt, dass sogar der Biber hier heimisch geworden ist. Wo man hinsieht, zeigen sich Naturschönheiten von einzigartiger Ursprünglichkeit. Wer Erholung sucht, der wird sie hier finden.



Knapp 200 km markierte Wanderwege, traumhaft gelegene Picknick- und Grillplätze neben uralten Bäumen und herrlichen weiten Wiesen laden ein zu Rast und Spiel. Ob einer der zahlreichen Rundwege zwischen 5 und 25 Kilometern oder die überregionalen Wanderwege wie der Jakobsweg, der Frankenweg oder der Kulturwanderweg, der die Gäste zu den kulturellen Sehenswürdigkeiten der Region führt: Erwachsene finden Erholung, Kinder können ihrer Fantasie freien Lauf lassen und jede Menge Abenteuer und Spiel in der unberührten, ursprünglichen Natur entdecken.

**Die Grabhügelanlage bei Landersdorf** ist eine in Bayern einmalige, rekonstruierte, ganzjährig geöffnete Grabhügelanlage aus der Hallstattzeit. Fünf riesige Hügelgräber aus der Zeit um 750 bis 450 v. Chr. wurden in originaler Lage und Größe nachgebaut und können dort erkundet werden.



**Baumriesen und Waizenhofener Espan** Immer wieder begegnet der Wanderer auf seinem Weg beeindruckenden Baumriesen - Eichen, Linden und Fichten, unter deren gewaltig ausladenden und bis tief auf den Boden reichenden Ästen eine ganze Wanderergruppe verschlafen kann. Große Weiten wie der Waizenhofener Espan erstaunen Auge und Gemüt. Seltene Pflanzen und Tiere haben hier noch eine Heimat. Die kleinen, pechschwarzen Lämmer der Heidschnucken erfreuen das Herz, und Mutterkühe dürfen ihre Kälber auf der Weide großziehen.

**Wagenschreck und Keltenschanze** Der Hohlweg Wagenschreck bei Ohlangen, der über die Jahrhunderte von Bauern zur Bewirtschaftung ihrer Wiesen im Tal ausgefahren wurde, gilt als ein einmaliges Naturdenkmal und ist eine etwa 450 m lange, schluchtartige Aushöhlung, die ihren Namen nicht von ungefähr hat. Auf dem Weg nach Ohlangen findet man die Keltenschanze aus der Zeit um 150 bis 50 v. Chr. Mit ihrer beachtlichen Größe von 150x100 m ist das Ensemble aus Wall und Graben eine der am besten erhaltenen spätkeltischen Kulturstätten in ganz Bayern.



- 4 Damwildgehege Richtung Ohlangen mit Blick auf Thalmässing, die Kirche St. Michael im Hintergrund.  
5 Reifes Korn auf den Feldern  
6 In den Bauernhöfen und auf den Weiden der Region wachsen und gedeihen allerhand Nutztiere: Rinder, Schweine, Schafherden und Ziegen prägen das Landschaftsbild übers ganze Jahr  
7 Wildblumen locken seltene Wildbienen wie hier die Langhornbiene und allerlei Insekten an

**Frei zugängliche Bodendenkmäler** Neben dem historischen Grenzwanderweg führt insbesondere der Archäologische Wanderweg zu den frei zugänglichen Bodendenkmälern inmitten der Natur der Marktgemeinde.



8

9



## MUSEEN UND REICHE GESCHICHTE

10



11



- 8 oben rechts: Archäologisches Museum Fundreich  
 9 Keltischer Rinderanhänger, gefunden nordöstlich von Landersdorf, zu sehen im Archäologischen Museum Fundreich Thalmässing  
 10 mitte oben: Michael-Kirschner-Kulturmuseum in Stauff  
 11 oben: Informations- und Leittafeln am Archäologischen Wanderweg

**Reiche Geschichte in und um Thalmässing**  
 Fundreich Thalmässing – eine spannende Reise in die regionale Vergangenheit: Der Thalmässinger Raum ist eine uralte Siedlungslandschaft, in der schon zur Steinzeit die ersten Menschen im Schutz des Juras sesshaft wurden.

**Fundreich Thalmässing**  
 bestehend aus dem Archäologischen Museum am Marktplatz Thalmässing, dem Lebendigen Geschichtsdorf in Landersdorf und dem Archäologischen Wanderweg – macht das Leben und Arbeiten unserer Vorfahren lebendig. Im Museum erwarten den Besucher einzigartige und eindrucksvolle Funde aus der regionalen Siedlungsgeschichte. Der sich anschließende Archäologische Wanderweg führt entlang der Spuren der vorgeschichtlichen Besiedelung zum Geschichtsdorf Landersdorf, welches das ganze Jahr durchgehend geöffnet ist.

**Geschichtsdorf Landersdorf**  
 Originalgetreue, begehbare Rekonstruktionen eines Steinzeit-, eines Kelten- und eines Bajuwarenhauses veranschaulichen den Alltag der frühen Siedler. Womit man sich seit Beginn der Siedlungsgeschichte ernährte, kann man im vorgeschichtlichen Garten neben dem Keltenhaus sehr gut sehen: Verschiedene Ge-

treidesorten wie Emmer, Dinkel oder Einkorn werden hier angebaut. Ein Kräutergarten mit den verschiedenen Kräutersorten sowie Pflanzen zum Färben der Kleidung runden das Areal des vorgeschichtlichen Gartens ab.

**Michael-Kirschner-Kulturmuseum in Stauff**  
 Hier kann man in die jüngere Geschichte des 19. und 20. Jahrhunderts eintauchen und das Arbeiten und Leben dreier Generationen einer kleinbäuerlichen Familie erleben. Die Dorfgemeinschaft Stauff e.V. hat in elfjähriger Arbeit das kleinbäuerliche Anwesen Stauff Nr. 16 saniert und als sehenswertes Museum gestaltet, in dem das ländliche Leben der damaligen Zeit in all seinen Facetten wieder auflebt. An den Öffnungstagen bietet das Museumscafé Kaffee und Kuchen an. Zur Eröffnung der Museumssaison am 1. Mai findet von 12 bis 17 Uhr das Museumsfest mit zahlreichen Aktionen und kulturellen Vorführungen statt.

# WANDERGLÜCK IM LAND UM STAUF



Schöne Aussichten bieten eine Vielzahl der angebotenen Wanderwege der besonderen Art im Markt Thalmässing.

## Drei Premiumwanderwege versprechen Wanderglück mit Auszeichnung

Auf dem Archäologischen Wanderweg, dessen Vorgeschichtsroutenroute als erste von dreien mit dem seltenen Prädikat »Premiumwanderweg« (12km) zertifiziert wurde, wandert man im Tal und auf den Jurahöhen und entdeckt geschichtsträchtige Siedlungs- und Grabstätten von der Stein- bis zur Eisenzeit.

Verwöhnt wird man unterwegs von einer sehr guten Wegeauszeichnung, reizvollen Landschaften, eindrucksvollen Aussichten, Sehenswürdigkeiten unterwegs, sowie zahlreichen Rast- und Einkaufsmöglichkeiten am Wegesrand.

## Wanderwege Thalmässing

Die als Premiumwanderweg ausgezeichneten Routen beeindruckten mit einem besonders naturnahen Streckenverlauf, der rings um Thalmässing eng mit der Geschichte der Region verbunden ist. Mit den neu prämierten Wegen »Jurakante« (8km) und »Thalachtal-Panoramaweg« (18km), einem herrlichen Wanderweg auf den Höhen um Thalmässing, entstand eine herausragende Premium-Wanderregion, die ihresgleichen an Schönheit und Vielfalt sucht. Bis heute tragen bayernweit nur rund 20 Rundwanderwege diese Auszeichnung des Dt. Wanderinstituts.

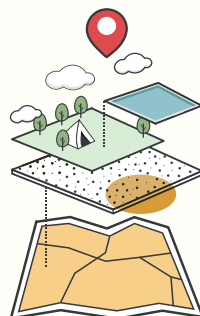
Auch die beiden anderen Archäologischen Wanderwege, der Keltenweg und der Mittelalterweg, führen Wanderer auf eindrucksvolle Pfade rund um Thalmässing. Ob Spaßwanderweg, Grenzwanderweg »Land um Stauf« mit einem Grenzsteinfeld, die acht Wanderwegsrouten um Thalmässing, der Archäologische Wanderweg oder die überregionalen Wanderwege Kulturwanderweg, Jakobsweg und Frankenweg: Im Markt Thalmässing ist Wandern immer eng mit dem Kennenlernen von Land, Leuten und der reichen Geschichte verbunden.



12 Wanderweg »Espanrunde« mit Blick von der »Leiten«

13 Schöne Erlebnisse in der Natur versprechen alle Wanderwege der Region

14 Premiumwanderroute »Vorgeschichtsweg«



GPS-Daten aller Wanderwege und die große Wanderkarte finden Sie auf der Website der Gemeinde Thalmässing oder in gedruckter Form im Rathaus [www.thalmaessing.de](http://www.thalmaessing.de)



Auf Schusters Rappen –  
Attraktive Wanderwege  
kurz vorgestellt:

### Vorgeschichtsweg



Der reizvolle Rundwanderweg führt über die Jurahöhen und stellt wichtige Siedlungs- und Grabstätten von der Steinzeit bis zur Eisenzeit vor. Unter anderem sieht man eines der größten Grabhügelfelder Mittelfrankens, die Befestigungsanlagen auf dem Hinteren Berg und das Geschichtsdorf Landersdorf mit rekonstruierten Hausbauten der Vor- und Frühgeschichte. Der Weg ist eine Komposition von Waldstrecken und freier Flur, eine interessante Entdeckertour, die wunderschöne und ursprüngliche Natur mit den Zeitzügen längst vergangener Vor- und Frühgeschichte verbindet. Einige wunderbare Aussichten und Rastmöglichkeiten laden zum Verweilen ein. Moderne Stelen und Bildtafeln informieren über die Geschichte und die Landschaft. Auch Thalmässing als Start- und Zielpunkt erfreut den Wanderer durch sein charmantes Ortsbild und seine feinen, gemütlichen Einkehrmöglichkeiten.

### Thalachtal-Panoramaweg



18 Kilometer langer Rundwanderweg, ausgezeichnet mit dem Wandersiegel »Premiumweg« des Deutschen Wanderverbands. Dieser kann auch in Teilabschnitten in Thalmässing, Gebersdorf und Landersdorf mit dem Gredl-Express begonnen bzw. beendet werden.

### Premiumweg Jurakante



8 Kilometer langer Rundwanderweg, ausgezeichnet mit dem Wandersiegel »Premiumweg« des Deutschen Wanderverbands. Ausgangspunkt ist der Marktplatz in Thalmässing.

### Grenzwanderweg

Wanderweg entlang der ehemaligen Grenze zwischen dem Marktgrafentum Brandenburg und dem Gebiet Pfalz-Neuburg. Der abwechslungsreiche 25 km lange Weg kann in einer Ost- und Westschleife durchwandert werden.

### Frankenweg

Vom Norden Frankens führt der Frankenweg durch den Frankenwald, das grüne Mittelgebirge, in die sanfte Region Obermain-Jura, in die Höhlenlandschaft der Fränkischen Schweiz und in die Burgenwelt des Nürnberger Landes. Er streift die Wasserlandschaft des Fränkischen Seenlandes und endet in der Juralandschaft des Naturpark Altmühltal. Rau und lieblich, karg und üppig, weite Natur und städtische Kultur: Durch die Vielseitigkeit der Reiselandschaften liegen Gegensätze entlang des Frankenweges nahe beieinander.

### Jakobsweg

Auf dem überregionalen Jakobsweg folgen heute Pilger der Ausschilderung auf uralten Wegen in Richtung Santiago de Compostella. Auf dem Wegstück von Hilpoltstein über Eysölden mit der Wehrkirche geht es weiter Richtung Süden



15 Viele der Wanderrouten starten am Thalmässinger Marktplatz  
16 »Fundreich« Thalmässing, Grabhügelfeld in der Nähe des frei zugänglichen Geschichtsdorf Landersdorf

steil auf den Altenberg, der einen wunderbaren Blick ins Thalachtal bietet. Selbiges durchschreiten wir vor dem steilen Anstieg nach Landersdorf. Am Waldrand rechts entlang findet man ein Feldkreuz, Info- und Panoramatafeln.

### Tipp:

Geführte Wanderungen mit dem Wanderpass. Unsere Wanderwegspaten bieten jedes Jahr vier geführte Wanderungen an. Den dazugehörigen Wanderpass 2024 gibts im Rathaus der Marktgemeinde. Nehmen Sie an mindestens drei Wanderungen im Jahr teil, so winkt am Ende eine kleine Überraschung.





17 Eine kleine Rast in der freien Natur am Wegesrand zwischen saftigen Grashalmen auf dem Weg hinauf zum Landeck.

18  
19

### Schauacker Ackerwildkräuter

Am Keltenweg nahe den rekonstruierten Grabhügeln bei Landersdorf. Einer Fläche von ca. 1,6 ha wird nach den Regeln der historischen Dreifelderwirtschaft bestellt und kann ganzjährig entdeckt werden.

### Wagenschreck

Von Ohlangen kommend, im Wald südwestlich von Rabenreuth befindet sich der Wagenschreck. Es ist ein Hohlweg, der über die Jahrhunderte von den Bauern zur Bewirtschaftung ihrer Wiesen im Tal ausgefahren wurde. Der Wagenschreck gilt mit seinen 400m Länge als ein einmaliges Naturdenkmal, das seinen Namen nicht von ungefähr hat.

### Der Jüdische Friedhof in Thalmässing

Die jüdische Gemeinde in Thalmässing hatte lange keinen eigenen Friedhof und musste daher auf andere jüdische Friedhöfe ausweichen. Um diesem Missstand abzuhelfen, wurde 1832 der Friedhof in Thalmässing errichtet. Die erste Bestattung fand am 10. Februar 1833 statt. Der Friedhof wurde nach den Zerstörungen im Dritten Reich wieder hergerichtet, etwa 40% der Grabsteine wurden allerdings unwiederbringlich zerstört. Das zum Friedhof gehörige Tahara-Haus wurde 1968 abgebrochen.

### Waizenhofener Espan

Von Thalmässing führen mehrere Wanderwege auf den Espan nordwestlich von Waizenhofen hoch. Die Weidefläche schiebt den Albrand zungenförmig nach Norden vor. Eine alte Allee durchschneidet ihn. Charakteristisch für den Waizenhofener Espan ist ihre offene

Grasfläche mit allerlei besonderer Vegetation (Silberdistel). Vorgeschichtliche Gräber und Befestigungsanlagen sind dort ebenfalls zu entdecken.

### Der Landeck

Nördlich oberhalb von Thalmässing gelegen war der Landeck Stammsitz der Herren von Thalmässing und wurde 1319 erstmals urkundlich erwähnt. Außer den Burggräben ist von dem Burgbau nichts mehr erhalten. Es lohnt sich aber den herrlichen Ausblick auf Thalmässing zu genießen und ein sagenumwobenes Naturdenkmal zu entdecken.

### Die 11 Apostel

Auf dem Landeck stehen zehn alte, große Linden, die im Kreis um eine Elfe angeordnet sind. Diese Baumgruppe trägt den Namen 11 Apostel. Der 12. Apostel steht etwa 100 Meter entfernt von der Baumgruppe und steht für den ausgeschlossenen Verräter Judas.

### Grenzsteinfeld

An der schmalen Straße von Stauf nach Schwimmbach zwischen den beiden Dörfern schmiegt sich eine Sammlung von alten Grenzsteinen in aussichtsreicher Lage an den Abhang. Das Grenzsteinfeld liegt an der östlichen Schlaufe des Grenzwanderwegs.

### Europäische Wasserscheide

Die Europäische Hauptwasserscheide, die den Einzugsbereich der Donau vom Einzugsbereich des Rheins trennt, durchschneidet das nördliche Gemeindegebiet. Der Höhenrücken läuft zwischen Tiefenbach und Alfershausen beginnend über Stauf, wo sie nach Nordosten abbiegt und zwischen Eysölden und Offenbau das Gemeindegebiet verlässt. Am Gredl-Radweg befinden sich ein Denkmal und eine Sitzbank.



18 Streuobstwiesen laden nicht nur Insekten ein, von den Früchten zu naschen. Wildblumen wie das Wiesenschaumkraut, Löwenzahn und Gänseblümchen erzählen vom Frühling

19 Zahlreiche wunderschöne Wanderwege im Markt Thalmässing laden Wanderer und Naturfreunde ein. Am Grenzwanderweg findet man ein sorgsam angelegtes Grenzsteinfeld mit alten Gemarkungen aus dem Land um Stauf.



# SEHENSWERTES IM MARKT THALMÄSSING

Der Markt Thalmässing ist so reich an Zeugnissen vergangener Kulturen, dass man ihnen auf Schritt und Tritt begegnen kann. Ob Gasthöfe, Kirchen, Privathäuser oder die vielen Dokumente in der freien Natur, hier wird die Tradition erhalten und gepflegt und die Moderne sanft und harmonisch eingefügt.

Frühe Hochkulturen errichteten Handelszentren und Befestigungen. Kelten und Burgherren, Kirchenherren und Bauern begegnet man heute in den Museen, Denkmälern und auf fröhlichen Festen der Marktgemeinde.

## Kirchen und Kunstschätze

Sehenswert ist der Hochaltar aus dem Jahr 1511 in der Pfarrkirche St. Lorenz in Schwimbach. Das Gemälde auf der Rückseite »Schweißstuch der Veronika« wird Albrecht Dürer zugeschrieben, damals Schüler in der Werkstatt Michael Wohlgemuts in Nürnberg. Der italienische Architekt des Barocks, Gabriel de Gabrieli (1671-1747), hat dem Landkreis sehenswerte Baudenkmäler hinterlassen, z.B. die Thalmässinger Pfarrkirche St. Michael, die 1712 nach seinen Plänen entstand.

## Schloss in Eysölden

Mitten in Eysölden steht ein Schloss aus der Zeit der Spätgotik, flankiert von drei der ursprünglich vier Rundtürme. Am Wohnbau befindet sich ein schmiedeeisernes Wirtshausschild aus der Rokokozeit. Das Schloss ist heute in Privatbesitz. Die Schloßschänke bietet eine einmalige Atmosphäre sowie Übernachtungsmöglichkeiten. Ihre kulturellen Veranstaltungen sind etwas ganz Besonderes.

## Die Burgruine Stauf

thront auf 535 m Seehöhe über dem Ortsteil Stauf. Um 1150 erschienen erstmals die Herren von Stauf. Die Burg war als Reichslehen im Besitz des eingessenen Geschlechts der Stauer. Den Palas (13. Jhd.) umgaben breite Gräben. Diese festgefügte Anlage wurde ab 1309 mehrmals zerstört. Man ließ sie schließlich verfallen. Heute bewohnt ein privater Besitzer den teilweise ausgebauten Burgbereich, der von vielen Orten im »Land um Stauf« aus märchenhafte Ansichten bietet.

## Der Landeck

Der nördlich oberhalb von Thalmässing gelegene frei zugängliche Landeck war Stammsitz der Herren von Thalmässing-1319 erstmals urkundlich erwähnt. 1372 verpfändete Karl IV. den Landeck an den Burggrafen Friedrich IV. von Nürnberg. 1464 wurde es mit dem Amt Stauf vereinigt. 1460 zerstörte Ludwig der Reiche von Landshut im Kampf gegen den Markgrafen Albrecht Achilles Stauf und auch Landeck. Die Burg auf dem Landeck wurde nicht wieder aufgebaut. Heute sind die ehemaligen Burggräben noch deutlich zu erkennen. Auf der zentralen Erhebung beherbergt der Landeck eine kleine Berghütte. Sie ist während der Sommermonate zeitweise bewirtschaftet. Von dort hat man einen herrlichen Ausblick auf Thalmässing.



Bildlegende rechte Bilderreihe von oben nach unten:

20 Schloss Eysölden

21 Detail am Rückportal, Ev. Kirche St. Thomas, Eysölden  
Die Kirche gilt als einer der schönsten Bauwerke des Ansbacher Bauinspektors Johann David Steingruber.

22 Ev. Pfarrkirche St. Lorenz, Schwimbach, 13./14. Jhd.

23 Ev. Kirche St. Gotthard Thalmässing, Protal, 18. Jhd.

24 Exulantendenkmal vor St. Marien, Thalmässing

Eine Vielzahl sehenswerter Schätze des Marktes Thalmässing finden Sie unter [www.thalmaessing.de](http://www.thalmaessing.de)

# MÄRKTE, FESTE, BRAUCHTUM KULTUR

25



Schon im 16. Jhd. hatte Thalmässing das Marktrecht inne. So dienten die Märkte als Handelszentrum für den ländlich geprägten Raum in und um Thalmässing. Noch heute sind sie ein Publikumsmagnet.

## Marktrecht

Verliehen wurde Thalmässing das Recht zur Abhaltung eines Wochenmarkts sowie von Jahrmärkten an Bartholomäi (Kirchweihmarkt), Lichtmess, Pfingstmontag und am Tag Simonis und Judä am 3. Mai 1700.

Diese lange Tradition ist bis heute lebendig und erfreut sich großer Beliebtheit bei Bürgern und Gästen. Neben den jährlich vier fest abgehaltenen Markttagen zu Ostern, Pfingsten, Michaeli und Martini reiht sich der Weihnachtsmarkt am Marktplatz Thalmässing in das Marktgeschehen ein. Liebevoll geschmückte Stände bieten allerlei Tand, Selbstgemachtes und Selbstgekochtes und weihnachtliche Dekoration nach altem regionalen Brauch. Die Einschaltung der Weihnachtsbeleuchtung, ein Laternenzug der Kinder und festliche Musik krönen die Veranstaltung für Jung und Alt.

An den Markttagen sind die Geschäfte geöffnet und ergänzen die bunten Marktstände ebenso wie Kinderkarussell und andere Attraktionen, Kuchen oder Bratwurstsemmel, Bürsten und Putzgeheimnisse, Kurzwaren und Schuhe – für jeden ist etwas geboten.

## Gastlichkeit

wird in Thalmässing groß geschrieben. Viele Gaststätten bieten feine Speisen, Fleisch und Wurstwaren, Salate, Säfte und Bier aus der Region oder sogar aus eigenem Anbau an. Es wird Fleisch vom Weiderind und Ochsen offeriert, die das ganze Jahr im Freien leben. Erntefrisches Obst und Gemüse, Milch und Eier, Nüsse und Süßes, Schafskoteletts und Schafskäse, auch Wollsocken und Felle werden angeboten. Gemütliche Landgaststätten verwöhnen ihre Gäste mit deftigen Brotzeiten und herzhafter fränkischer Küche.



26  
27



## TERMINE 2024:

MÄRZ	17.	SO	OSTERMARKT
MAI	20.	MO	PFINGSTMARKT mit Gewerbeschau
SEPT	15.	SO	MICHAELIMARKT mit Kellenfest im Geschichtsdorf Landersdorf
NOV	10.	SO	MARTINIMARKT Traditioneller Stollenverkauf und große Verlosung
NOV	30.	SA	WEIHNACHTSMARKT Einschaltung der Weihnachtsbeleuchtung

25 Feines, Gesang und Besinnlichkeit samt Nikolaus und Knecht Rupprecht trifft man am Thalmässinger Weihnachtsmarkt  
26/27 Markttreiben in Thalmässing mit allerlei Waren für den täglichen Gebrauch, Kulinarisches, Kurzwaren, Gerätschaften, Dekoration, Textiles und vieles mehr

### Kirchweihen

Eine Besonderheit für die fränkische Region rund um Thalmässing sind ihre vielen wunderschönen Kirchweihen im gesamten Gemeindegebiet. Jedes noch so kleine Kirchlein feiert sich ein Wochenende lang und lädt herzlich ein, dieses urige Fest zu erleben. Fester Brauch ist das Aufstellen des »Kerwabaums« durch die »Kerwaboum«. Anschließend tanzt die Dorfjugend fröhlich um den Baum, und alle Gäste erfreuen sich an den beliebten fränkischen Kühle, einem duftigen Hefengebäck mit Puderzucker bestreut.

Den gesamten Sommer fast lückenlos hindurch sind alle Besucher der Marktgemeinde Thalmässing herzlich eingeladen, die gelebte Tradition mitzufeiern. Alle Kirchweihen finden Sie im Veranstaltungskalender der Marktgemeinde Thalmässing.

### Keltenfest in Landersdorf

Alljährlich findet am dritten Sonntag im September-zeitgleich mit dem Michaelimarkt in Thalmässing- das Keltenfest im Geschichtsdorf Landersdorf statt. Hier werden keltisches Handwerk und Alltagsleben in rekonstruierten historischen Gewändern nachgestellt. Für eine stilgerechte Verpflegung ist ebenfalls gesorgt: Man kann sich mit Keltenwürsten stärken, den delikat-deftigen Bratwürsten mit Gewürzen, die bereits in der Keltenzeit bekannt waren, in der Region wuchsen oder schon damals hier gehandelt wurden.

### Volksmusik

Lange Tradition hat in Thalmässing die Volksmusik. Chorsänger und Blaskapellen bildeten hierbei schon immer die Schwerpunkte. Bei Festzügen, Hochzeiten und vielen anderen feierlichen oder fröhlichen Anlässen begeistern die Musiker Alt und Jung mit Live-Musik und farbenfrohem Auftritt.

### Bunker Thalmässing

Das Regionaljugendheim »Bunker« bietet neben dem besonderen Ambiente interessante Räumlichkeiten. Tanz, Theater und Filmtage gehen Hand in Hand mit Ehevorbereitung, Hochzeit oder Erstkommunionvorbereitung. Die kath. Kirche St. Peter und Paul und das Regionaljugendheim wurden in ihrer architektonischen Gegenüberstellung zu einer Einheit verbunden.

### Kurzfilmtage Thalmässing

Das kleine aber feine Festival der Kurzfilmtage Thalmässing zeigt seit 1995 jährlich nationale und internationale Kurzfilme – zwei Tage voller kleiner Filme fernab von einer kulturgesättigten Medienlandschaft. Der persönliche Kontakt zwischen Filmemachern und dem Publikum ist von großer Bedeutung. Fehlende rote Teppiche werden in Thalmässing durch herausragenden Service, wunderbare, gemütliche Atmosphäre und ein begeisterungsfähiges Publikum kompensiert. Normalerweise finden die Kurzfilmtage im Mai, am Fr/Sa nach Christi Himmelfahrt, statt und ein Wettbewerb kürt die besten Filme.

### Thalmässinger Music Adventure

Ein Musikfestival der charmanten Art findet jährlich Ende Oktober statt: Das Thalmässinger Music Adventure. Hochkarätige, überregional bekannte Bands und DJ's teilen sich eine Bühne mit Nachwuchskünstlern und entführen die Besucher in jeweils ganz unterschiedliche Musikgenres. Das Festival zählt jedes Jahr tausende von Besuchern.



28

### Haus des Buches

Die Evangelische Öffentliche Bücherei Thalmässing hat einen neuen Wirkungsort: Das alte Bauernhaus in der Schulgasse 2 am oberen Marktplatz, bietet allen Leserinnen und Lesern barrierefreien Zugang zur Bücherei und zu dem neu eingerichteten öffentlichen WC am Marktplatz.

Der Lesestoff umfasst Romane, Sachliteratur, Biographien, Sachbücher, Kinderbücher, Bilderbücher sowie Hörbücher für viele Altersklassen und die Ausleihe aller Medien ist kostenlos. Es finden Familiennachmittage mit Lesungen, Kinderlesenächte, Literaturgottesdienste, Bücherflohmärkte und Veranstaltungen für Vorschul- und Schulkinder statt.



28 Thalmässing hat sich zu einer Faschingshochburg entwickelt. Hier treiben düstere Gestalten ihr Unwesen beim jährlichen Faschingsumzug durch den Ortskern.

28 Einer der charakteristischen Kirchweihen im Markt Thalmässing: Auf dem Marktplatz wird kräftig um den Kirchweihbaum getanzt

29



30

## AKTIV IM MARKT THALMÄSSING

31



30 oben rechts: In der Natur gibts so manches großes und kleines Abenteuer zu erleben  
31 Gredl-Radweg in Thalmässing

Gemeinsam mit der Familie Urlaub machen, für alle Spaß, Entdeckung und Abwechslung finden, das ist hier im Markt Thalmässing möglich. Zwischen Nürnberg, Altmühltal und Fränkischem Seenland bietet die Marktgemeinde eine facettenreiche Vielfalt an Freizeitangeboten. Ob beschauliche Kutschfahrt oder Reitunterricht auf dem Reiterhof – Pferdefreunde sind herzlich willkommen.

### Das herrliche Freibad

der Marktgemeinde bietet ein besonderes Vergnügen: Sie schwimmen im klaren Quellwasser. Am Ortsrand gelegen und mit altem Baumbestand bewachsen, wird das Freibad heute mit Solarenergie beheizt. Die großzügige Liegewiese am Naturhang bietet ausreichend Baumschatten unter alten Linden und beherbergt so manches Wiesen-Picknick mit Kulinarischem vom Kiosk vor Ort. Die Sicht auf Schwimmer- und Nichtschwimmerbecken ist umfassend und lässt so manche nette Beobachtung zu – beim Sautrogrennen oder Paddelversuchen unter Aufsicht der Wasserwacht.

### Fränkisches Seenland ganz nah

Schwimmen, segeln, tauchen, surfen, paddeln oder einfach nur nach Herzenslust planschen – wer den Wasserspaß und -sport am See liebt, erreicht in 15km den Rothsee oder Brombachsee.

### Triathlon und Fahrradspaß

Fahrradfahrer wissen, dass Thalmässing direkt an der Strecke des Rother Triathlons liegt. Die Radstrecke des jährlichen Langdistanz-Festivals ist ganzjährig beschildert. Auch die Radstrecke des kleineren Rothseetriathlons führt durch das Land um Stauf. Die Radwegenetze im Naturpark Altmühltal und im Großraum Nürnberg sind mit den markierten Strecken um Thalmässing verbunden – ideal als Ausgangspunkt für Radwanderungen und Fahrradtraining.

### Fränkischer WasserRadweg

Der Fränkische WasserRadweg verläuft in den Urlaubsgebieten Fränkisches Seenland, Romantisches Franken, Naturpark Altmühltal und Bayerischer Jura. Mit allen Varianten hat der Weg eine Länge von 460 km und kann in 2, 3, 5 oder 7-Tagesetappen erradelt werden. Seine Nähe zu Seen, Flüssen und Bächen gibt ihm seinen Namen. Er verbindet attraktive Radwege wie den Altmühltalradweg, den Fünf-Flüsse-Radweg, den Burgenstraßenradweg, den Wörnitzradweg und die Wege rund um die Fränkischen Seen.  
[www.fraenkischer-wasserradweg.de](http://www.fraenkischer-wasserradweg.de)

### Der »Gredl« Radweg

Die alte Bahnstrecke »Gredl« wurde in einen herrlichen Radweg umgebaut, der mitten durch Thalmässing führt. Mit viel Liebe zum Detail wurden historische Bahnsignale aufgestellt, die an die ehemalige Bahnlinie zwischen Roth und Greding erinnern. Freizeitsportler und Familien schätzen den übersichtlichen und steigungsarmen Verlauf des Radwegs (30km).

### Fliegen am Flugplatz in Waizenhofen

Wer hoch hinaus möchte, dürfte sich am Flugplatz in Waizenhofen wohlfühlen: Drachenflieger, Ultraleichtflieger, Rundflüge, (Tandem-) Fallschirmspringer und Paragleiter genießen das Land um Stauf aus der Vogelperspektive. Am Flugplatz werden Kaffee und Kuchen, Getränke, Eis und kleine Happen angeboten, die nicht nur die Flieger genießen können, sondern auch die Zuschauer am Boden.

### Winterparadies

In der eisigen Winterzeit bietet die Marktgemeinde eine ganz besondere Attraktion: Die Skiabteilung des Turnvereins Thalmässing spurt bis zu sechs verschiedene Loipen für klassische Langläufer und Skater inmitten der einzigartigen Natur rund um Thalmässing. Auch ein kleiner Skilift sorgt vor allem bei den Kindern für reichlich Spaß in der weißen Pracht.

### Auf der Leiten

kann man herrlich Schlittenfahren gehen. Beim traditionellen Schlittenrennen für Jung und Alt können sich die Zuschauer bei Glühwein und Punsch stärken und den herrlichen Ausblick auf das Land um Stauf genießen. Wer mehr die kleineren Kufen liebt, vergnügt sich am ortseigenen Eislaufplatz beim Schlittschuhlaufen.

### Freiluft-Fitnessgeräte für alle

finden sich am großen Kinderspielplatz an der Münchener Straße in Thalmässing. Die Tafeln in direkter Nähe erklären die richtige Handhabung der Geräte für Jugendliche, Erwachsene, Senioren, Sportler und Nichtsportler gleichermaßen.

32



32 Einige Wanderrouen führen über den Waizenhofener Espan und sind im Winter bei Schnee eine wahre Märchenfreude

33



33 Das herrliche Freibad Thalmässing, von einer natürlichen Quelle gespeist



34 Wahre Spielplatzfreude für groß und klein.  
35 Rast am Spaßwanderweg

34



35

# DIE GASTGEBER

## GASTHÖFE PENSIONEN HOTEL



---

<b>THALMÄSSINGER LANDGASTHOF LGH GmbH</b> Bahnhofstr. 11 Telefon 09173/833 Telefax 09173/794567 info@thalmaessinger-landgasthof.de www.thalmaessinger-landgasthof.de	<b>31</b>	EZ 65 €/Pers. DZ 110 €   DZ zur EZ 75 € Suite 1 Pers.   90 € Suite 2 Pers.   130 € Suite 3 Pers.   190 € Suite 4 Pers.   220 € Du/WC	P, Biergarten, teilweise Balkon, ruhige Lage, Seminarraum mit Ausstattung, TV-Anschluss, WLAN Hinweis: behindertengerechtes Zimmer vorhanden
<b>GASTHOF WINKLER</b> Alfershausen 187 Telefon 09173/660 Telefax 09173/621 info@gasthof-winkler.de www.gasthof-winkler.de	<b>25</b>	EZ 34 € bis 46 € DZ 26 € bis 36 € / Pers. MBZ 27 € bis 30 € pro Person und Nacht mit Frühstück Du/WC	P, Saal für 120 Personen, Biergarten, Nebenraum, F, TV-Anschluss, WLAN, HP / VP <i>Übernachtung ab einer Nacht</i>
<b>GASTHAUS ZUR LINDE</b> Fam. Möller/Pauckner Offenbau 29 Telefon 09173/406 info@gasthaus-zur-linde-offenbau.de	<b>11</b>	DZ 56 € 2Pers.   EZ 40 € DZ mit Liege 67 € Du/WC	P, A, TV, Ü-Fr. / HP / VP, Biergarten, Saal, Nebenraum, WLAN <i>Übernachtung ab einer Nacht</i>
<b>GASTHAUS WISSINGER</b> Irmgard Stadler Reinwarzhofen 1 Telefon 09173/310 fam.stadler@gmx.de	<b>6</b>	2-BettZ ÜFR., Du/WC Einzelbeleg. 40 € Doppelbeleg. 70 € DZ ÜFR., Du/WC Einzelbeleg. 45 € Doppelbeleg. 80 €	P, TV, WLAN, Nähe Frankenweg <i>Übernachtung ab einer Nacht</i>

---



36 Fränkische Flora und Fauna:  
Gartenkreuzspinne und Hauswurz

# FERIEN- WOHNUNGEN FERIEN- HÄUSER



## FAMILIE BASTIAN

Lerchenstraße 21  
Telefon 09173/66 999 27  
ferienwohnung-bastian@web.de



1

FW für 2 Pers., 95m<sup>2</sup>,  
Wohnz., Schlafz., Küche,  
Du/WC 60 €/2 Pers.

P, TV Sat, WLAN, Terrasse, Grill,  
Garten, Waschmaschine, FW  
komplett ausgestattet,  
keine Tiere erwünscht, Nicht-  
raucher, ruhige Lage, Ortsrand,  
*Übernachtung ab drei Nächte*

## GASTHOF WINKLER

Alfershausen 187  
Telefon 09173/660, Fax 621  
info@gasthof-winkler.de  
www.gasthof-winkler.de



2

FW für 2-4 Pers. je 40m<sup>2</sup>  
Wohnschlafz., Schlafz.,  
Kochgeleg., Du/WC,  
50 €/2 Pers. (Zustellbett  
10 €), Kinderermäßigung

Telefon, TV, P,  
*Übernachtung ab einer Nacht*

## ROSIS FERIENWOHNUNG

Familie Bernreuther  
Eysölden J 71  
Telefon 09173/79 53 67  
Mobil 0176/42 84 2075  
r.hefele@gmx.de



1

FW für 2-7 Pers. 80m<sup>2</sup>,  
Wohnz., reich ausgest. Kü-  
che (Spül- und Waschm.),  
3 Schlafzi. (1x im UG), Bad,  
Du/Wanne/WC, Balkon  
50 €/2Pers.  
jede weitere Pers. 15 €

P, TV Sat, WLAN, ruhige Lage,  
Bäcker am Ort, Hunde auf Anfrage,  
inkl. Handtücher / Bettwäsche,  
Rauchen (nur am Balkon)  
Zuschlag für 1 Nacht 5€/Pers.  
Kinder bis 5 Jahre frei

## INGRID RENNER

Kleinhöbing 28  
Telefon 08463/1558



2

FW für 2 Pers. 25m<sup>2</sup>  
Wohnschlafz., Küche,  
Du/WC, 50€  
FW für 2-4 Pers. 50m<sup>2</sup>  
Wohnschlafz., Küche,  
Du/WC, 50 €/2 Pers.  
jede weit. Pers. 10 €

P, G, LW, Grill, Waldnähe, WLAN,  
Zelten mögl., sep. Eingang, Balkon  
*Übernachtung ab einer Nacht*  
Nebensaison auf Anfrage

## GRETI SEIDL

Landersdorf 18  
Telefon 09173/1568  
manfred\_seidl@gmx.de



1

FW für 1-4 Pers. 75m<sup>2</sup>  
EG, 1 Doppelz., 2 Einzelz.,  
Wohnz., Wohnküche,  
Du/WC, 40 € /2 Pers.  
jede weit. Pers. 12 €

P, TV, Terrasse mit Garten,  
WLAN, Grill,  
*Übernachtung ab einer Nacht,*  
Kinderermäßigung

# FERIEN- WOHNUNGEN FERIEN- HÄUSER

## FERIENHOF WINTER

Landersdorf 23  
Telefon 09173/77983  
Mobil 0151/426 13 553



4 FW, 45-65 m<sup>2</sup>  
38-68 €  
info@ferienhof-winter.de  
www.ferienhof-winter.de

P, WLAN, Grillmögl., Waschmaschine, großer Garten, Gaststätte im Ort, Nichtraucher

## GASTHAUS ZUR LINDE

Fam. Möller/Pauckner  
Offenbau 29  
Telefon 09173/406  
info@gasthaus-zur-linde-offenbau.de



1

FW für 2-4 Pers. 70m<sup>2</sup>  
Wohnküche mit Liege,  
Schlafz., Du/WC,  
53 € /2 Pers., ohne Fr.;  
jede weitere Pers. 9 €

Ü-Fr., HP,  
P, TV, WLAN, Du/Wanne  
*Übernachtung ab einer Nacht*

## FERIENHAUS OFFENBAU

Gerhard Bauer  
Offenbau 69  
Telefon 09173/7941767  
Telefax 09173/1766  
www.ferienhaus-offenbau.de  
*Hinweis: Bei einer Buchung unter 4 Nächten  
berechnen wir 30€ für Reinigung.*



2

komf. FW EG 90qm: 2  
Schlafzi., Wohnz., Küche,  
Du/WC, Terrasse  
64 € /2 Pers.;  
komf. FW DG 130qm:  
3 Schlafz., Wohn-Küche,  
Du/WC, 69 € /2 Pers.,  
jede weitere Pers. 8 €

Garten, LW, Sitzgelegenheit,  
Schaukel, Sandkasten, Grillmögl.,  
Nichtraucher, Kinderausstattung  
vorh., Zustellbett, beide Wohnun-  
gen mit separ. Eingang oder als  
ganzes Haus für Großfamilien,  
keine Haustiere, Schafe, Katzen  
und Hasen am Haus



38



39

38 links: Die kleine Gralsnelke, Blume des Jahres 2024 und Botschafterin blütenbunter Wiesen  
39 rechts: Keltenfest im Geschichtsdorf Landersdorf





40

### HEINRICH HUSSENDÖRFER

Reichersdorf 12  
Telefon 09173/1405  
sandra\_huss@yahoo.de



FH für bis zu 5 Pers. 55m<sup>2</sup>  
Wohnz., 2 Schlafz., Küche,  
Du/WC, 36 € bis 4 P,  
jede weit. Pers. 4 €

P, Ruhige Lage am Ortsrand,  
Liegewiese, großer Garten, Grill,  
Gartenhaus, Terrasse, Sat-TV,  
viele Tiere

### FERIENHAUS AM SIMSBERG

Doris u. Wolfgang Grimm  
Reinwarzhofen 11/1  
Telefon 09173/793632  
Telefax 09173/793634  
www.simsberg.de



FW Thalachtal 2-4 Pers.  
86m<sup>2</sup>, 1 DZ, 2 GZ, Du/WC,  
Wohnz., Kü., TVsat, Eßz.,  
Radio, DVD, Bar, Kicker  
43 € für 2 Pers., jede weit.  
Pers. 10 € pro Tag;  
Preise bei 1 Woche Aufenthalt

Bungalow mit Panoramablick, FW  
mit separatem Eingang (Souter-  
rain), zus. Betten möglich, Garten,  
Grill, Spaßwanderweg, Zeltplatz  
und Frankenweg in der Nähe,  
gespurte Loipen 100m, keine  
Haustiere

### FERIENHAUS HÖLZEL

Waizenhofen 5  
Telefon 09173/77992  
Telefax 09173/77993  
ferienhaus-hoelzel@t-online.de  
www.ferienhaus-hoelzel.de



4 FW für 4-6 Pers. 51m<sup>2</sup>, 58m<sup>2</sup>,  
68m<sup>2</sup>, 56m<sup>2</sup>: Wohnküche,  
2 Schlafz., Bad/Du/WC  
**Meisennest** \*\*\*  
HS 39€ bis 2 P.  
**Schwalbennest** \*\*\*  
HS 41 € bis 2 P.  
**Kuckucksnest** \*\*\*\*  
HS 44 € bis 2 P.  
**Spatzennest** \*\*\*\*  
HS 47 € bis 2 P.

P, LW, Nähe Spaßwanderweg,  
Fahrräder, Grillmögl. mit überdach-  
tem Sitzplatz, Waldnähe, Kinder-  
spielmögl., TVsat, Radio, Tischtennis,  
-fußball, WLAN, kompl. Kinderaus-  
stattung, Nichtraucher, keine Haus-  
tiere; *Hinweise: Alle Wohnungen mit  
Waschmaschine; Kuckucksnest mit  
Geschirrspüler, Spatzennest mit  
Balkon, Geschirrsp.; Mindestbel.  
drei Nächte, jede weit. Person 8€*

41 42



40 Auf dem Thalachtal Panoramaweg  
41 Blick ins Tal vom Auer Berg  
42 Rast auf der Leiten mit Blick ins Land

# GASTSTÄTTEN REIN KULINARISCH



## ANTALYA

Thalmässinger Kebap Haus  
Münchener Str. 11  
91177 Thalmässing  
Telefon 09173/7939995

Sitzplätze **25**  
Biergarten **20**

Türkische, deutsche  
und italienische Gerichte  
Montag Ruhetag

## METZGEREI/BISTRO EBERLE

Münchener Str. 32  
91177 Thalmässing  
Telefon 09173/208

Sitzplätze **80**  
Biergarten **50**

Fränkische Küche, Brotzeit, Frühstück,  
Kaffee u. Kuchen, Fleisch- u. Wurstwaren  
geöffnet Mo-Fr 6-18 Uhr, Sa 6-13 Uhr,  
So geschlossen  
[genuss@metzgerei-eberle.com](mailto:genuss@metzgerei-eberle.com)  
[www.metzgerei-eberle.com](http://www.metzgerei-eberle.com)

## THALMÄSSINGER LAND- GASTHOF LGH GmbH

Bahnhofstr. 11  
91177 Thalmässing  
Telefon 09173/833  
Telefax 09173/794567

Gastraum **60**  
Nebenraum **30**  
Cafe **15**  
Saal **180**  
Biergarten **40**

Fränkische Spezialitäten, deutsche  
Küche, Brotzeiten, vegetarische  
Gerichte, Frühstück  
[info@thalmaessinger-landgasthof.de](mailto:info@thalmaessinger-landgasthof.de)  
[www.thalmaessinger-landgasthof.de](http://www.thalmaessinger-landgasthof.de)

## LINDE RESTAURANT

Soul Food & Wine  
Marktplatz 15  
91177 Thalmässing  
Telefon 09173/79 44 966

Gastraum **60**  
Nebenraum **35**  
Terrasse **55**

Feine Weine, köstliche Pizza  
und authentische Gerichte zwischen  
Frankreich und Südafrika. Viel Liebe,  
Zutaten aus dem Dorf und der Region.  
Frisch für Sie zubereitet.  
[info@linde-thalmaessing.de](mailto:info@linde-thalmaessing.de)  
[www.linde-thalmaessing.de](http://www.linde-thalmaessing.de)

43



44

45



43/44 Gastronomie in Thalmässing: internationale Gerichte  
und gutbürgerliche fränkische Küche

45 Gaststätte am unteren Marktplatz in Thalmässing



46

- 46 Fränkische Schlachtplatte mit Blut- und Leberwurst  
 47 Zartes Roastbeef von heimischen Weidenrind  
 48 Täglich frisch gemachtes Eis genießen Sie im Eiscafé Venezia am unteren Marktplatz in Thalmässing. Hier eine Aufnahme der jährlich stattfindenden »Serata Italiana«, der Italienischen Nacht mit Livemusik und Tanz auf dem Marktplatz in Thalmässing.



### GASTHAUS ZUM LÖWEN

Gerberwirt  
 Marktplatz 9  
 91177 Thalmässing  
 Telefon 09173/509

Gastraum **35/**  
 Nebenraum **65**  
 Biergarten **60**

Schmackhafte, warme Küche, Brotzeiten, hausgemachtes Gebäck  
 Montag und Mittwoch Ruhetag;  
 Barrierefreier Zugang;  
 info@gerberwirt.de  
 www.gerberwirt.de

### GASTHAUS ZUR KRONE

Marktplatz 3  
 91177 Thalmässing  
 Telefon 09173/9791

Gastraum **35**  
 Nebenraum **35**  
 Biergarten **45**  
 Saal **120**

Deutsche und fränkische Küche mit Produkten aus eigener Landwirtschaft, Brotzeiten, Hausschlachtung, Kaffee und Kuchen  
 krone.thalmaessing@t-online.de  
 www.krone-thalmaessing.de

### EISCAFÉ VENEZIA

Marktplatz 13  
 91177 Thalmässing  
 Telefon 0175/335 334 53

Terrasse **48**  
 Café **36**

Gelato artigianale di Massimo  
 Eigene Herstellung am Marktplatz  
 - tagesfrisch -  
 caffè . dolci . aperitivo . vino . birra  
 ciao@eiscafe-venezia.casa

### ZUM GOLDENEN OCHSEN

Gasthof Winkler  
 Alfershäuser 187  
 91177 Thalmässing  
 Telefon 09173/660

Historischer Festsaal **120**  
 Historische Gaststube **75**  
 Nebenz. **50**  
 Biergarten **40**

Ehrliche, regionale Küche mit hochwertigen Lebensmitteln aus eigener Herstellung.  
 Mittwoch und Donnerstag Ruhetag  
 info@gasthof-winkler.de  
 www.gasthof-winkler.de

48





### SCHLOSSCHÄNKE EYSÖLDEN

Veronika Schiele  
Eysölden G7  
91177 Thalmässing  
Telefon 09173/537

Saal **80**  
Wirtsstube **50**  
Biergarten **80**  
Gruppen/Feiern  
ab 20 Pers. a. Anfr.

Sonntags im Sommer: 11 bis 21 Uhr  
Sonntags im Winter: 11 bis 19 Uhr  
freitags: "Bier ab 4",  
ab 16 Uhr zusätzlich geöffnet  
[schlossschaenke@yahoo.de](mailto:schlossschaenke@yahoo.de)  
[www.schloss-eysoelden.de](http://www.schloss-eysoelden.de)

### BÄCKEREI & CAFE SCHMIDTKUNZ

Holger Schmidkunz  
Eysölden M5  
91177 Thalmässing  
Telefon 09173/634

Café **12**

Traditionelle Bäckerei mit Café  
Spezialitäten: reines Roggenbrot  
(Di/Do/Fr), Pralinen und Christollen,  
Kuchen, Torten, Feingebäck;  
[info@baeckerei-schmidtkunz.de](mailto:info@baeckerei-schmidtkunz.de)  
[www.baeckerei-schmidtkunz.de](http://www.baeckerei-schmidtkunz.de)

### LANDGASTHOF WEGLEHNER

Landersdorf 5  
91177 Thalmässing  
Telefon 09173/226

Innen **75+20**  
Außen **30**

Fränkische Küche, Produkte aus eigen-  
er Landwirtschaft, Kaffee & Kuchen,  
Holzofenbrot; geöffnet Fr - So, oder  
nach Anmeldung  
[landgasthof.weglehner@gmail.com](mailto:landgasthof.weglehner@gmail.com)

### GASTHAUS ZUR LINDE

Fam. Möller/Pauckner  
Offenbau 29  
91177 Thalmässing  
Telefon 09173/406

Gaststube **35**  
Nebenz. **40**  
Saal **100**  
Biergarten **50**

Fränkische Spezialitäten, Deutsche  
Küche, Brotzeiten, Schlachtschüssel;  
Montag Ruhetag,  
Dienstag und Mittwoch auf Anfrage  
[info@gasthaus-zur-linde-offenbau.de](mailto:info@gasthaus-zur-linde-offenbau.de)

### WIRTSHAUS LEITHNER

Reichersdorf 13  
91177 Thalmässing  
Telefon 09173/376

Gastraum **60**  
Biergarten **40**

Fränkische Küche, Brotzeiten, Kaffee  
und Kuchen; Do ab 16 Uhr,  
Fr - So und auf Anfrage geöffnet,  
am 3. So/Monat geschlossen  
[wirtshaus-leithner@gmx.de](mailto:wirtshaus-leithner@gmx.de)



49 oben: Regionale Spezialitäten der heimischen Gastronomie, Bäckereien, Metzgereien

50 Eine original Fränkische Brotzeit

51 Nach einer Wanderung eine Stärkung mit Fränkischer Bratwurst und Sauerkraut



# UNTERWEGS MIT DEM WOHNMOBIL- DER NEUE STELLPLATZ



52



In herrlicher Lage an der Thalach liegt der neu errichtete Thalmässinger Stellplatz für sechs Wohnmobile.



53

## Platzinformationen

- 6 Stellplätze im Grünen
- ganzjährig geöffnet

## Betreiber: Markt Thalmässing

Stettener Straße 26  
91177 Thalmässing  
Tel.: 09173/909-0  
info@thalmaessing.de

## Ausstattung

- Wasser/Abwasser
- Strom
- Sitzgarnituren
- Information und Wanderkarte
- Freies WLAN

*Reservierungen sind aus organisatorischen Gründen nicht möglich. Wir bitten um Verständnis. Danke.*

54



## Stellplatzgebühren

- Benutzungsentgelt 5 Euro/Nacht
- Strom 1 Euro für 2 KWh
- Wasser 1 Euro für ca. 80 l (4min)
- Entsorgung kostenlos

## In direkter Nähe

- Bäckerei, Metzgerei und Bistro
- Supermärkte und Tankstelle
- Großer Spielplatz mit Bolzplatz

## In der Umgebung fussläufig zu erreichen (knapp 500 Meter)

- Marktplatz Thalmässing
- Öffentliches WC im »Haus des Buches« am Marktplatz
- Gaststätten des Marktes
- Archäologisches Museum Fundreich Thalmässing


- 52 Sechs Wohnmobilstellplätze im Grünen: Platz einnehmen und genießen
- 53 Blick ins Thalachtal
- 54 Plangrafik des Wohnmobilstellplatzes

## Anreise / Adresse

Der Wohnmobilstellplatz befindet sich an der Münchener Straße 27, am Ortsrand von Thalmässing



## AUF DEN SPUREN DER GREDL-BAHN



Bei Fragen oder Anregungen stehen Ihnen die Mitarbeiter im Rathaus Thalmässing unter Tel. 09173/909-22 bzw. beim Landratsamt Roth unter Tel. 09171/81-1336 gerne zur Verfügung. Vielen Dank!



### Der Gredl-Express Hilpoltstein – Thalmässing – Greding

Der Markt Thalmässing ist durch vielfältige Omnibuslinien an die Nachbargemeinden Greding (weiter Richtung Kinding - Ingolstadt) und Hilpoltstein (weiter Richtung Roth - Nürnberg), sowie auch an die Schulstandorte Weißenburg (Bay.) und Eichstätt angebunden.

Bis in die 1970er-Jahre hinein brachte fast neunzig Jahre lang ein Zug Fahrgäste von Roth über Hilpoltstein und Thalmässing nach Greding. Die im Volksmund liebevoll genannte »Gredl« verkehrt heute nur noch auf dem Teilstück zwischen Roth und Hilpoltstein. Auf dem weiteren Abschnitt verläuft heute der Gredl-Radweg.

Die Freizeitlinie 636, der »Gredl-Express« bietet seit 2017 eine Weiterreise ab Hilpoltstein an. Ab der Saison 2024 wird nun die bestehende Lücke zwischen Greding und dem Regionalbahnhof Kinding geschlossen, aus Richtung Nürnberg ist die Anreise in die Marktgemeinde nun mit nur einem notwendigen Umstieg möglich.

Die Freizeitlinie 636 Gredl-Express bringt Sie an Samstagen, Sonn- und Feiertagen jeweils vom 1. Mai bis 1. November des Jahres mitten in die Region.

TagesTicket Plus, MobiCard, Bayern-Ticket Fahrplan- und Tarifservic finden Sie auf der Website [www.vgn.de/ticketshop](http://www.vgn.de/ticketshop)

Fahrplan:



### Flexibel und mobil – mit dem Thalmässinger Rufbus

Möchten Sie mit öffentlichen Verkehrsmitteln von ihrer Unterkunft in einem Gemeindeteil nach Thalmässing fahren: zum Einkaufen, einem Museumsbesuch, zur Erfrischung im Freibad oder einem leckeren Essen in den Gasthäusern? Möchten Sie von Thalmässing aus mit dem Bus zur Keltenschanze oder ins Geschichtsdorf Landersdorf? Oder benötigen Sie einen Zubringer zu den Regionalbahnen R 6 oder R 61 nach Hilpoltstein, Roth oder Nürnberg? Hierfür können Sie die Rufbuslinie 611.1 nutzen. Diese Rufbuslinie verbindet alle Gemeindeteile mit Thalmässing.

Sie werden an Ihrer Haltestelle im Ort abgeholt und zu Ihrem gewünschten Ziel in Thalmässing gebracht und umgekehrt: Sie steigen an der Haltestelle in Thalmässing ein und fahren nach Hause. Auf Nachfrage beim Fahrer bringt Sie dieser, wenn möglich, auch gerne bis vor die Haustüre. Ganz nach Bedarf, mehrmals täglich hin und zurück (Montag-Freitag).

Die Rufbuslinie 611.1 verkehrt Montag bis Freitag an Werktagen nur nach mind. 90 Minuten vorheriger Anmeldung. Telefonnummer der Fahrtwunschzentrale: 09141 99350

Anmeldung: Mo.- Fr. von 8 – 18 Uhr

Fahrplan:



# TERMINE 2024



## MÄRZ

17. Ostermarkt Thalmässing

## APRIL

20. Kindermusical »Barimäus« Thalmäs-Sing-Kids  
28. Führung Arch. Premiumwanderweg »V«

## MAI

01. Öffnung Michael-Kirschner-Museum Stauf  
03.-05. Maik Kirchweih Steindl  
05. Geführte Wanderung 1 (Wanderpass)  
05. Heimat.Erlebnistag Museum Fundreich Thalm.  
09.-12. 150 Jahre Freiwillige Feuerwehr Schwimbach  
10.-11. Thalmässinger Kurzfilmtage im Bunker  
10.-12. Kirchweih Waizenhofen  
18. Eröffnung Badesaison Freibad Thalmässing  
20. Pfingstmarkt Thalmässing  
22. Führung im Geschichtsdorf Landersdorf  
26. Führung Arch. Premiumwanderweg »V«

## JUNI

07. Geführte Wanderung 2 (Wanderpass)  
21.-22. 125 Jahre Freiwillige Feuerwehr Dixenhausen  
23. Rothsee-Triathlon  
30. Geführte Wanderung auf dem Keltenweg

## JULI

05.-08. Kirchweih Landersdorf  
12.-15. Kirchweih Offenbau und Ruppmannsburg  
13. 451. Seemannschor Thalmässing, Jubelkonzert  
14. Aktionstag Museum Fundreich Thalmässing  
19. Acoustic Open Air – Live im Bunker Thalm.  
20. Badfest im Freibad Thalmässing  
21. Geführte Wanderung 3 (Wanderpass)  
26.-29. Kirchweih Eckmannshofen  
28. Geführter Spaziergang am Landeck

## AUGUST

10.-11. Ochenfest Alfershausen  
16.-19. Unterdorfer Kirchweih in Thalmässing  
25. Geführte Wanderung auf dem Keltenweg  
01.-04. Kirchweih Reichersdorf

## SEPTEMBER

06.-09. Kirchweih Alfershausen  
13.-16. Kirchweih Schwimbach  
14. Hundeschwimmen im Freibad Thalmässing  
15. Michaelimarkt Thalmässing  
15. Keltenfest im Geschichtsdorf Landersdorf  
20.-23. Oberdorfer Kirchweih in Thalmässing

## OKTOBER

04.-06. Kirchweih Aue  
06. Geführte Wanderung 4 (Wanderpass)  
11.-14. Kirchweih Eysölden  
19.-20. 25 J. Thalmäs-Sing-Kids, Konzert & Gottesdienst  
25.-26. Thalmässinger Music Adventure  
27. Geführte Wanderung auf dem Keltenweg

## NOVEMBER

08. Laternenumzug Thalmässing  
10. Martinimarkt Thalmässing  
10. Wintermarkt im Geschichtsdorf Landersdorf  
15. Laternenumzug Eysölden  
20. Büchereifamiliennachmittag  
30. Weihnachtsmarkt Thalmässing

## DEZEMBER

07.-08. Krippenausstellung im Bunker  
15. Weihnachtsmarkt im Schloß Eysölden



Archäologisches Museum  
Geschichtsdorf Landersdorf  
Archäologischer Wanderweg



55 Rathaus Thalmässing



### Öffentl. WCs und Behinderten-Toiletten

Finden sie barrierefrei im Haus des Buches, oberer Marktplatz (7-22 Uhr), im Rathaus und im Museum Fundreich Thalmässing zu den jeweiligen Öffnungszeiten.



### Ladesäulen für Elektro-Autos

Sind installiert in der Lindenstraße und Badstraße (Großer Parkplatz gegenüber des Freibades)

### Ladesäule für E-Bikes

finden Sie am Marktplatz, hinterm Kriegerdenkmal. Außerdem ist dort eine Reparatur-Station für Fahrräder installiert.

Wie war das eigentlich, als die Menschen vor rund viertausend Jahren Bronze »erfanden«? Wie und von was lebten sie? Unterhaltsam und zugleich informativ lädt das Archäologische Museum »Fundreich« Thalmässing zu einer spannenden Reise weit in die Zeit vor Christi Geburt ein. Der Thalmässinger Raum ist eine uralte Siedlungslandschaft, in der schon zur Steinzeit die ersten Menschen im Schutz des Juras sesshaft wurden. Das Fundreich Thalmässing – bestehend aus dem Archäologischen Museum am Marktplatz Thalmässing, dem Lebendigen Geschichtsdorf in Landersdorf und dem Archäologischen Wanderweg – macht das Leben und Arbeiten unserer Vorfahren lebendig.

Im Museum erwarten den Besucher eindrucksvolle Funde aus der regionalen Siedlungsgeschichte. Der sich anschließende Archäologische Wanderweg führt entlang der Spuren der vorgeschichtlichen Besiedlung zum Lebendigen Geschichtsdorf Landersdorf, das das ganze Jahr durchgehend geöffnet ist. Telefon 09173/9134

### Öffnungszeiten von April bis Oktober

Dienstag bis Sonntag  
von November bis März  
Freitag bis Sonntag  
jeweils von 13-17 Uhr  
Marktplatz 1, Thalmässing  
jeden 1. Sonntag im Monat  
Führung durch das Museum, 14 Uhr

### Weitere Museen im Markt Thalmässing

Geschichtsdorf Landersdorf,  
Michael-Kirschner-Kulturmuseum, Stauf 16



Information, Rad- u. Wanderkarten sowie den aktuellen Veranstaltungskalender 2024 erhalten sie in der Gemeinde Thalmässing sowie unter [www.thalmaessing.de](http://www.thalmaessing.de)

IMPRESSUM  
Urlaub im Markt  
Thalmässing 2024

HERAUSGEBER  
Markt Thalmässing  
Stettener Straße 26  
91177 Thalmässing  
Telefon 09173/909-0  
[info@thalmaessing.de](mailto:info@thalmaessing.de)  
[www.thalmaessing.de](http://www.thalmaessing.de)

REDAKTION  
Claudia Durst, Markt Thalmässing  
Julian Karch, Markt Thalmässing

GESTALTUNG  
Büro für Gestaltung Lederer, Thalmässing

BILDNACHWEISE/FOTOGRAFIE  
Marktgemeinde Thalmässing  
Büro für Gestaltung Lederer  
Landratsamt Roth, Thomas Langer,  
Florian Trykowski, Stefan Gruber



