# PREMIUMWEG »JURAKANTE«

## WANDERWEG NR. 4

Der mit 8 Kilometer kürzeste Premiumweg Jurakante führt an einem Damwildgehege vorbei direkt zur Keltenschanze bei Ohlangen. Im Wald geht es durch einen romantischen Hohlweg hinauf auf den Jura, vorbei an Sandsteinfelsen, knorrigen Bäumen und mehreren Kellern, die als Bier- und Kartoffelkeller sowie als Unterschlupf bei den Bombenangriffen 1945 für die Bevölkerung dienten. Heute bewohnen verschiedene Fledermausarten die Keller als Sommer- und Winterquartier. Je nach Jahreszeit ist das hochkant verlegte Jurapflaster sichtbar oder der Weg mit buntem Laub bedeckt.
Eine Bank lädt hier zum Rasten, Ruhen und Ins-Land-Schauen ein. Bergauf durch dichten Buchenwald erreichen wir den Reinwarzhofener Espan, gehen weiter zur Jurakante hoch und bleiben immer direkt am Waldrand. Talwärts durch den Wald riechen und sehen wir im Frühling am Waldboden den Bärlauch wachsen. Oberhalb des Freibades auf der »Leiten« – ein beliebtes Ziel für den Schäfer mit seiner Herde –hat man einen herrlichen Weitblick in das charakteristische »Land um Stauf«. Ob wir nun Schlüsselblumen oder den Frühlingsenzian entdecken, die ursprüngliche Natur begleitet uns bis ins Tal zurück an den Marktplatz in Thalmässing.

### TIPP: KELTENSCHANZE

Entdecken Sie die 150 x 100m große Keltenschanze bei Ohlangen aus der Zeit um 150 bis 50 v. Chr (Latène-Zeit). Die Funktion dieses eindruckvollen Bauwerks ist bis heute noch nicht abschließend geklärt. Es könnte sich um eine Kultstätte oder auch um einen Gutshof gehandelt haben (ganzjährig zugänglich).

**ECKDATEN: Streckenlänge: 8 km | Gehzeit: ca. 3 Stunden**

### HÖHENPROFIL:

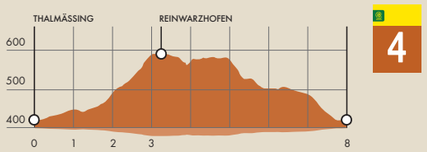

# ARCHÄOLOGISCHER WANDERWEG VORGESCHICHTSWEG »V«

Der 12 Kilometer lange Vorgeschichtsweg führt über die Jurahöhen und ist eine Komposition von Waldstrecken und freier Flur. Einige wunderbare Aussichten und Rastmöglichkeiten laden zum Verweilen ein. An etlichen Stellen werden geschichtliche Informationen in ansprechender Weise angeboten. Auch der Start- und Zielpunkt Thalmässing des Rundwanderweges erfreut den Wanderer durch ein charmantes Ortsbild und gemütliche Einkehrmöglichkeiten.
Der reizvolle Rundwanderweg führt über die Jurahöhen und stellt wichtige Siedlungs- und Grabstätten von der Stein- bis zur Eisenzeit vor. Zu sehen sind eines der größten Grabhügelfelder Mittelfrankens, die Befestigungsanlagen auf dem Hinteren Berg und das Geschichtsdorf Landersdorf mit rekonstruierten Hausbauten der Vor- und Frühgeschichte.
Diese interessante Entdeckertour verbindet wunderschöne und ursprüngliche Natur mit den Zeitzeugen längst vergangener Vor- und Frühgeschichte.

### TIPP: ESPAN

Genießen Sie das Spazieren über den Waizenhofener Espan. Charakteristisch für diese Weidefläche zwischen Thalmässing und Waizenhofen ist ihre offene Grasfläche, die von einer alten Lindenallee durchschnitten wird. Flach wachsende Silberdisteln gedeihen dort im kalkhaltigen Boden prächtig, denn weidende Schafherden verhindern das Verbuschen der Magerwiesen. Zu entdecken gibt es auch die vorgeschichtlichen Gräber und Befestigungsanlagen (ganzj. zugängl., auch via Parkp.).

**ECKDATEN: Streckenlänge: 12 km | Gehzeit: ca. 4 Stunden**

### HÖHENPROFIL:

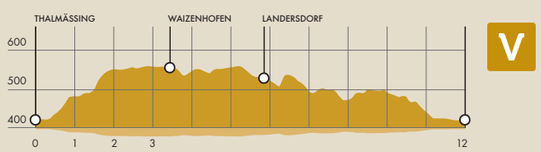

# THALACHTAL PANORAMAWEG

## WANDERWEG NR. 5

Ein herrlicher Wanderweg auf den Höhen um Thalmässing. Entlang des 18 Kilometer langen Rundwanderweges hat man immer wieder überraschende Ausblicke in das Thalmässinger Tal. Ob der alte Burgstall Landeck, die 11 Apostel (auf dem Landeck stehen zehn alte Linden, im Kreis um eine elfte, die 12. Linde steht 100 Meter entfernt und symbolisiert den ausgeschlossenen Verräter »Judas«), die Wacholderheiden auf dem Auer Berg oder die restaurierten Hügelgräber bei Landersdorf, dieser Weg hat die Bezeichnung »Premiumweg« verdient, da er im besonderen Maße alle unsere Sinne anspricht.
Ausgangspunkt ist der Marktplatz in Thalmässing. Die Route verläuft am Waldrand entlang nach Gebersdorf, bergauf nach Landersdorf, vorbei an restaurierten Hügelgräbern aus der Frühzeit nach Feinschluck und weiter am Windsberg, hinab zur Thalach. Der Rückweg führt bergauf zum Wald, weiter zum Brühl (Auer Burschl) und auf schattigen Waldwegen zur Wacholderheide. Am sogenannten »Kuhberg« folgt er dem Waldrand und einem Hohlweg im Wald und leitet den Wanderer über den Landeck zurück nach Thalmässing.

### TIPP: BERG LANDECK

Von der Burg Landeck sind heute noch die Burggräben erhalten. Im 15. Jh. zerstört, verwendete man die Steine für Wege und Bierkeller. Heute findet man eine kleine Berghütte, die während der Sommermonate zeitweise bewirtschaftet ist. Neben dem herrlichen Ausblick locken mystische Geschichten auf den bewaldeten Berg, wie z.B. die Sage um die Weiße Frau vom Landeck, deren Geschichte an einer solarbetriebenen Stele erklingt (nördlich oberhalb von Thalmässing, ganzjährig frei zugänglich).

**ECKDATEN: Streckenlänge: 18 km | Gehzeit: ca. 7 Stunden**

### HÖHENPROFIL:

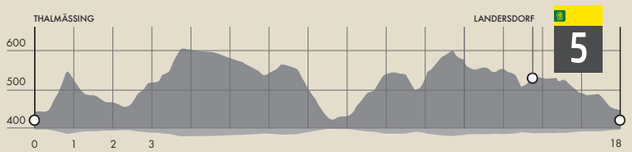


# AUSGEZEICHNET WANDERN

DEUTSCHES WANDERSIEGEL PREMIUMWEG

MARKT THALMÄSSING

Landkreis Roth

Naturpark Altmühltal

franken tourismus.de

4 PREMIUMWEG »JURAKANTE«

V ARCHÄOLOGISCHER WANDERWEG VORGESCHICHTSWEG »V«

5 THALACHTAL PANORAMAWEG

- RASTPLATZ
- AUSSICHTSPUNKT
- PARKPLATZ
- INFORMATION
- ÜBERNACHTUNGSMÖGLICHKEIT
- GASTRONOMIE

Streckenverlauf, weiterführende Information und Plandaten für Ihr GPS-Gerät finden Sie auf der Hompage unter www.thalmaessing.de, Rubrik »Freizeit & Tourismus«/»Rad- & Wanderwege«.

Alle drei Premium-Wanderwege starten am Marktplatz am Museum Fundreich Thalmässing und sind als Rundwanderwege auch in beide Richtungen ausgeschildert.

Bitte halten Sie die Landschaft sauber, führen Hunde an der Leine, schonen Sie das Wild. Danke.

# DREI AUSGEZEICHNETE PREMIUMWEGE LADEN SIE HERZLICH ZUM WANDERN EIN

DEUTSCHES WANDERSIEGEL PREMIUMWEG

## SCHÖNE AUSSICHTEN AUF GESCHICHTSTRÄCHTIGEN WEGEN

Mit den drei außergewöhnlichen Wanderwegen Jurakante (8 km), Vorgeschichtsweg (12 km) und Thalachtal-Panoramaweg (18 km), einem herrlichen Wanderweg auf den Höhen um Thalmässing, entstand eine herausragende Premium-Wanderregion, die ihresgleichen an Schönheit und Vielfalt sucht.

Die als Premiumwanderwege ausgezeichneten drei Routen beeindrucken mit einem besonders naturnahen Streckenverlauf, der in und um Thalmässing eng mit der Geschichte der Region verbunden ist. Verwöhnt wird man unterwegs von einer sehr guten Wegeausschilderung, reizvollen Landschaften, eindrucksvollen Aussichten, besonderen Sehenswürdigkeiten, sowie zahlreichen Rast- und Einkehrmöglichkeiten am Wegesrand.

FUNDREICH THALMÄSSING

Zu Beginn oder nach einer Wanderung können Sie im Museum Fundreich Thalmässing Archäologie hautnah erleben und Ihre Entdeckungen auf den Wegstrecken mit den Darbietungen des Museums verknüpfen. Zu sehen sind eindrucksvolle Funde aus der regionalen Siedlungsgeschichte.

Für Kinder und Jugendliche gibt es eine ganze Reihe von kreativen Mitmachmöglichkeiten. Sie erforschen eine begehbare Grabhöhle, zeichnen keltische Ornamente nach oder machen sich selbst als »Archäologe« auf die Suche nach historischen Gefäßen und Scherben. Sonderausstellungen und weitere Aktionen zum Anfassen ergänzen das Angebot.

## ANFAHRT

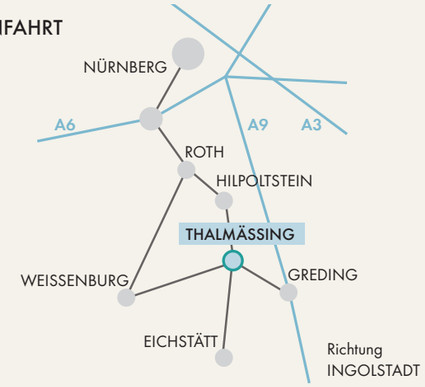


MARKT THALMÄSSING
Stettener Straße 26
91177 Thalmässing
Telefon 09173/909-0
info@thalmaessing.de
www.thalmaessing.de